

VILJANDIMAA ORIENTEERUMISPÄEVAK

RAMSIL 12.04.2023

Võistluskeskus asub Kivi Turismitalu kinnistul [Google Map](#).
Parkimine võistluskeskuses.

Start avatud kell 17.00-19.00.

Finiš suletakse kell 20.00.

Päevakuil kasutatakse registreerimisel ja tulemuste arvestamisel EOL koodi. EOL kood on unikaalne number igale Eesti orienteerujale. EOLi koodi saad tasuta täites vastava [vormi](#).

Unustasid oma koodi? Oma EOLi koodi leiad [avalehe otsingust](#).

Kaart: Kaart on valminud kevad 2021, 1:5000 h=2,5m, autor: Sven Oras.

















Maastik: Tegemist on Ramsi asulaga ja selle lähiümbruses paiknevate metsade ja kaunite tiikide ning järvedega. Kaardi kirde osas paikneb Sinialliku linnamägi. Sood ja kraavid on märjad. Veetase on kevadiselt kõrge. Metsa läbitavus väga heast kuni halvan

Radade pikkused:

1. 4,7 km 25 KP
2. 4,2 km 24 KP
3. 3,3 km 18 KP
4. 1,9 km 11 KP
5. Valik 27 KP

Vastavalt sprindiorienteerumise reeglitele on mitmete objektide ületamine või läbimine **keelatud**. Kuigi need objektid võivad olla füüsiliselt läbitavad, peavad osalejad siiski liikumisel juhinduma kaardist. Ka kontrollpunkti märkimine läbi aia või heki on keelatud. Korraldajad paluvad ausa mängu järgimist kõikidelt osalejatelt. See aitab vältida probleeme maaomanikega ning tagab ausa spordirõõmu kõigile.

Keelatud läbida või ületada:

	201	Kõrge kalju		521.1	Ületamatu müür		707	Keeluala piir
	301	Veekogu		524	Kõrge/ületamatu aed		709	Keeluala
	304	Ületamatu jõgi/ kraav		526.1	Hoone		710	Keeluala
	309	Ületamatu soo		528.1	Hoov		711	Keelatud teelõik
	421	Ületamatu taimestik (hekid)		534	Kõrge/ületamatu torujuhe		714	Ajutine keeluala
	521	Kõrge kiviaed						

Kõikidel radadel (v.a VALIK) on tegemist suundorienteerumisega (KP-d tuleb läbida vastavalt kaardil märgitud järjekorras). Kaardile on kantud KP järjekorranumbrid koos tunnusnumbriga. KP-de märkimisel on kasutusel SPORTident Air+ süsteem. Sportident Air'i on võimalus rentida korraldajatelt.

Osalema on oodatud kõik orienteerumishuvilised. Oodatud on ka need, kes pole orienteerumisega varem kokku puutunud.

Registreerimine on võistluskeskuses enne starti.

Osavõtutasu:	Täiskasvanud	5 €
	Pensionärid/ üliõpilased	5 €
	Õpilased (kuni 18.a.k.a.)	2 €

SI kiibi rent 1 €. Rentija kohustub SI-kaardi kaotamise korral kompenseerima 75 €.

Pileti saad osta ka [Stebby](#) keskkonnas.

Iga osaleja vastutab ise enda tervisliku seisundi eest ja orienteerumisrajal ettevõetud tegevuse eest.

Keelualad: keelualad ja ületamiseks mittelubatud alad vastavalt tingmärkidele.

Ohukohad: avalikud teed on liiklusele avatud, koolmekoht.

Rajameister: Kaarel Kallas

Korraldaja: OK Lehola <https://lehola.weebly.com>

<https://www.facebook.com/VLNDorienteerumine/?fref=ts>

